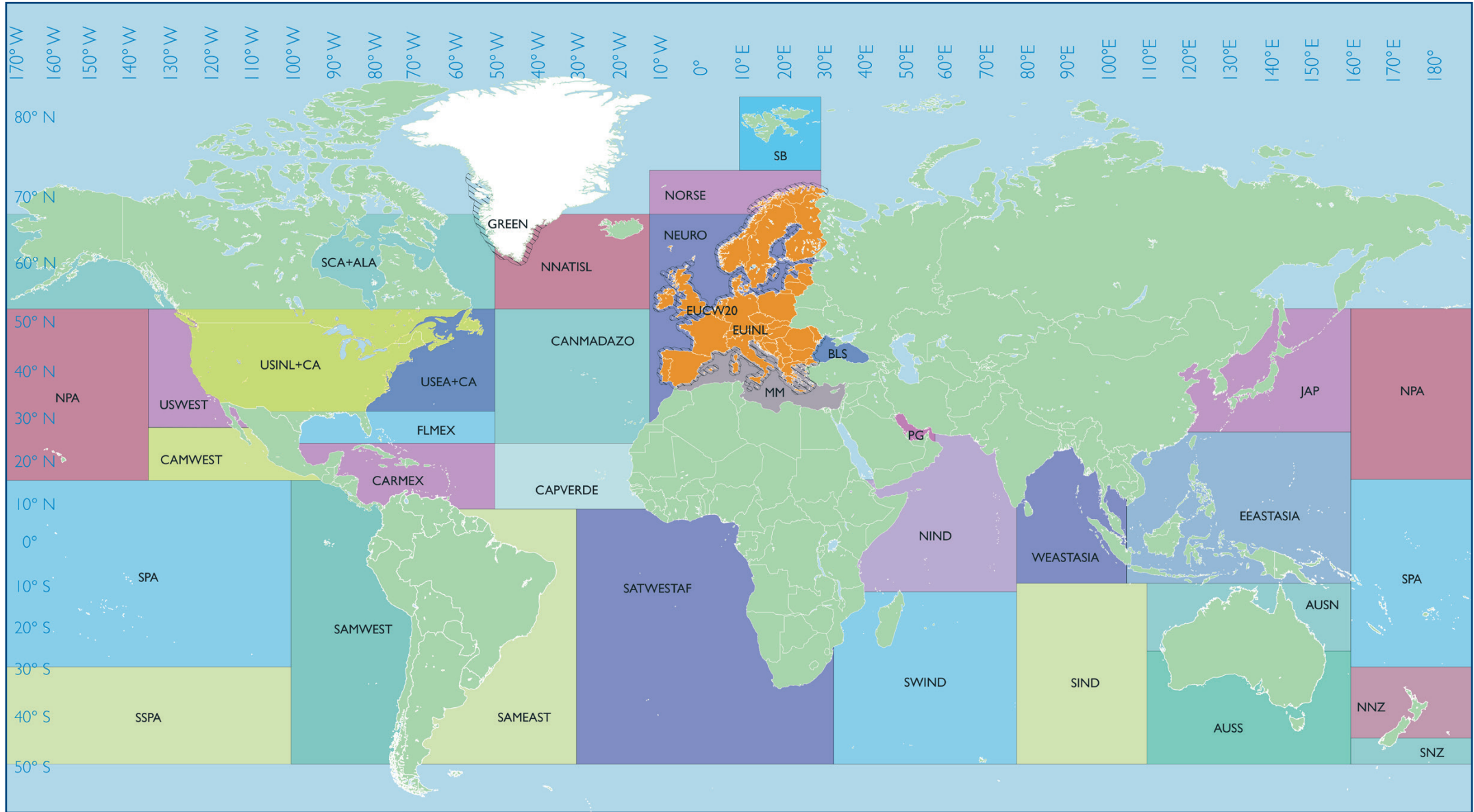




Obszary Żeglugi Pantaenius



Graficzna prezentacja akwenów żeglugowych na mapie ma charakter poglądowy i nie odzwierciedla dokładnie akwenów żeglugowych. Szczegółowy opis akwenów znajduje się w załączonej tabeli.

AUSN	Australia Północna	Wody australijskie pomiędzy 10°S i 26,5°S oraz 110°E i 160°E.
AUSS	Australia Południowa	Wody australijskie pomiędzy 26,5°S i 50°S oraz 110°E i 160°E.
BLS	Morze Czarne	Wody Morza Czarnego.
CAMWEST	Zachodnie wybrzeże Meksyku	Wody zachodniego wybrzeża Meksyku pomiędzy 15°N i 27°N, nie dalej niż 135°W, a także Zatoka Kalifornijska.
CAPVERDE	Wyspy Zielonego Przylądka	Wody Atlantyku pomiędzy 7°N i 23,5°N oraz 12°W i 50°W.
CANMADAZO	Wyspy Kanaryjskie, Madera i Azory	Wody Atlantyku pomiędzy 23,5°N i 52°N oraz 12°W i 50°W.
CARMEX	Karaiby	Wody Karaibów i Zatoki Meksykańskiej pomiędzy 7°N i 23,5°N, nie dalej niż 50°W.
EEASTASIA	Wschodnia część Azji Wschodniej	Wody pomiędzy 26°N i 10°S oraz 105°E i 160°E.
EUCW20	 Europejskie wody przybrzeżne	Wody przybrzeżne Europy (geograficznie) do 20 Mm od linii brzegowej.
EUINL	Wody śródlądowe Unii Europejskiej	Europejskie wody śródlądowe (geograficznie).
FLMEX	Floryda	Wody śródlądowe Florydy. Wody przybrzeżne Florydy oraz Zatoki Meksykańskiej pomiędzy 23,5°N i 30,5°N, nie dalej niż 50°W.
GREEN	 Grenlandia	Wody przybrzeżne Grenlandii w pasie do 20Mm od linii brzegowej, ale z wyłączeniem wód na północ od Ammassalik na wschodnim wybrzeżu i na północ od Upernavik na zachodnim wybrzeżu.
JAP	Japonia	Wody dookoła Japonii pomiędzy 26°N i 52°N, nie dalej niż 160°E.
MM	Morze Śródziemne	Morze Śródziemne wraz z Cieśniną Dardanele, Morzem Marmara, Cieśniną Bosfor i Cieśniną Gibraltarską, nie dalej niż 6°W.
NEURO	Północna Europa	Morze Bałtyckie, Morze Północne, Morze Norweskie oraz północny Atlantyk pomiędzy 28°N i 67°N oraz 12°W i 30°E.
NIND	Północna część Oceanu Indyjskiego i Morze Arabskie	Ocean Indyjski i Morze Arabskie włączając Zatokę Adeńską i południową część Morza Czerwonego, a także Zatokę Omańską ograniczoną od południa do szerokości geograficznej 12°S i długości geograficznej 78°E.
NNATISL	Północna część Atlantyku Północnego	Wody Północnego Atlantyku pomiędzy 52°N i 67°N oraz 12°W i 50°W.
NNZ	Nowa Zelandia Północna	Wody Nowej Zelandii pomiędzy 30°S i 45°S oraz 160°E i 170°W.
NORSE	Północna Norwegia	Morze Norweskie oraz północny Atlantyk pomiędzy 67°N i 73°N oraz 12°W i 30°E.
NPA	Północny Pacyfik i Hawaje	Północny Pacyfik pomiędzy 15°N i 52°N oraz 160°E i 135°W.
PG	Zatoka Perska i Omańska	Wody Zatoki Perskiej i Zatoki Omańskiej, nie dalej niż 58° E.
SAMEAST	Atlantyk u wybrzeży Ameryki Łacińskiej	Wody południowego Atlantyku przy Ameryce Południowej pomiędzy 7°N i 50°S, nie dalej niż 30°W.
SAMWEST	Zachodnie Wybrzeże Ameryki Łacińskiej	Wody zachodniego wybrzeża Ameryki Południowej pomiędzy 15°N i 50°S, nie dalej niż 100°W oraz Kanał Panamski.
SATWESTAF	Południowy Atlantyk	Wody południowego Atlantyku pomiędzy 7°N i 50°S oraz 30°W i 33° E.
SB	Spitsbergen	Wody dookoła Spitsbergenu pomiędzy 73°N i 82°N oraz 10°E i 30°E.
SCA+ALA	Południowa Kanada i Alaska	Wody Kanady i Alaski pomiędzy 52°N i 67°N oraz 50°W i 170°W.
SIND	Południowa część Oceanu Indyjskiego	Wody południowego Oceanu Indyjskiego pomiędzy 10°S i 50°S oraz 78°E i 110°E.
SNZ	Nowa Zelandia Południowa	Wody południowej Nowej Zelandii pomiędzy 45°S i 50°S oraz 160°E i 170°W.
SPA	Południowy Pacyfik	Wody Południowego Pacyfiku pomiędzy 15°N i 30°S oraz 160°E i 100°W.
SSPA	Południowa część Pacyfiku Południowego	Wody południowego Pacyfiku pomiędzy 30°S i 50°S oraz 170°W i 100°W.
SWIND	Południowo-zachodnia część Oceanu Indyjskiego	Wody południowego Oceanu Indyjskiego pomiędzy 12°S i 50°S oraz 33°E i 78°E.
USEA+CA	Wschodnie wybrzeże Ameryki Północnej	Wody wschodniego wybrzeża Stanów Zjednoczonych i Kanady, w tym Zatoka Świętego Wawrzyńca, pomiędzy 30,5°N i 52°N, nie dalej niż do 50°W.
USINL+CA	Wody śródlądowe USA	Wody śródlądowe USA i Kanady pomiędzy 30,5°N i 52°N
USWEST	Zachodnie wybrzeże USA	Wody zachodniego wybrzeża USA pomiędzy 27°N i 52°N, nie dalej niż do 135°W.
WEASTASIA	Zachodnia część Azji Wschodniej	Wody pomiędzy 26°N i 10°S oraz 78°E i 105°E.